VÉLOROUTE DES APPALACHES

VÉLOROUTE DES APPALACHES

12 CIRCUITS — 835 KM

RIDE. RELAX. REPEAT.

veloroutеappalaches.com

Located between the plain of the St. Lawrence and the foothills of the Appalachians,

VICTORIAVILLE AND REGION

will seduce you with its stunning landscapes.

Whatever your caliber and motivation are, you are guaranteed an exceptional cycling experience!

It is more than 835 km of marked road, identified by level of difficulty, that are proposed to you. From the plains to the peaks, you will find yourself rolling on secondary roads, rows of countryside and sometimes even on compacted dirt roads.

Each of our 12 tours has its own personality, which will make you discover various facets of the region. Some courses will make you appreciate gourmet discoveries, the tranquility of the « Route Verte », others will push your limits... All will captivate you with their landscapes!

Cycling lifestyle
in Victoriaville and region?

Simple as :

RIDE.
RELAX.
REPEAT.

Table of contents

La plaine 42 km	5
Tour vélo Victo 17 km	7
La balade des fleurs 54 km	9
Parc linéaire des Bois-Francs 77 km	11
La boucle Bulstrode 44 to 48 km	13
La route des érables 56 to 60 km	15
La montée des vallons 66 to 68 km	17
Chicks On Wheels 69 km	19
La route des silos 71 km	23
Le circuit panoramique 92 km	25
La classique des Appalaches panoramique 108 km	27
La classique des Appalaches élite 139 km	30

Difficulty level of the circuits

	Easy
	Intermediate
	Advanced
	Elite

Security and good behaviour code

- Ride on right hand side and pass on left
- Ride in single file when traveling in groups
- Respect the maximum safety standard of 15 riders / pack
- Clear the road when stopping
- Respect traffic signs on the circuits
- Children under 12 years old must be accompanied by an adult
- Respect environment

We invite you to consult *saaq.gouv.qc.ca* for cycling safety tips.

© Photo credits : Matt Charland © Photo credits : Guy Samson

Route's available services

- Convenience store
- Service building
- Bicycle shop and repair
- Camping
- Suggested starting point
- Drinking water
- Rest area
- Lodging
- Tourist information
- Bicycle loan
- Restaurant
- Suggested direction
- Washroom
- Scenic view

Road types

- Route verte 1
- Paved road and cycle path
- Unpaved road or bike path
- Proposed optional route
- Primary road
- Secondary road

Tourist attractions

1. Alpagas d'Ham-Nature
2. Crystalina
3. Érablière aux Petits Plaisirs
4. Ferme Avibross
5. Ferme des Hautes Terres
6. Fromagerie du Presbytère
7. Fromagerie La Moutonnière
8. Halte des Abénakis
9. Halte des Moulins
10. Halte du Parc Rock Dion
11. Halte du pont de fer
12. Halte Somerset
13. Jardin des Rendez-vous
14. Jardin et Sentier les Pieds d'Or
15. L'Olivier Del Mondo
16. La Jambonnière
17. Les petits fruits d'Évelyne
18. Maison d'école du rang Cinq-Chicots
19. Maison de la culture/Vélogare
20. Maison recyclée
21. Moulin La Pierre
22. Musée d'outils anciens de Saint-Rémi
23. Musée Laurier
24. Parc Bernard Lemaire
25. Parc du Réservoir Beaudet
26. Parc du Mont-Arthabaska
27. Parc Fondation Étoiles d'Or
28. Parc Marie-Victorin
29. Parc solaire Alain Lemaire
30. Parc Terre-des-Jeunes
31. Passerelle des Bâtisseurs
32. Passerelle du Réservoir Beaudet
33. Pont couvert de Sainte-Sophie
34. Rosé Mignon
35. Tour d'observation
36. Vélogare de Lyster
37. Vélogare du Grand-Tronc

bikemap RIDE WITH GPS

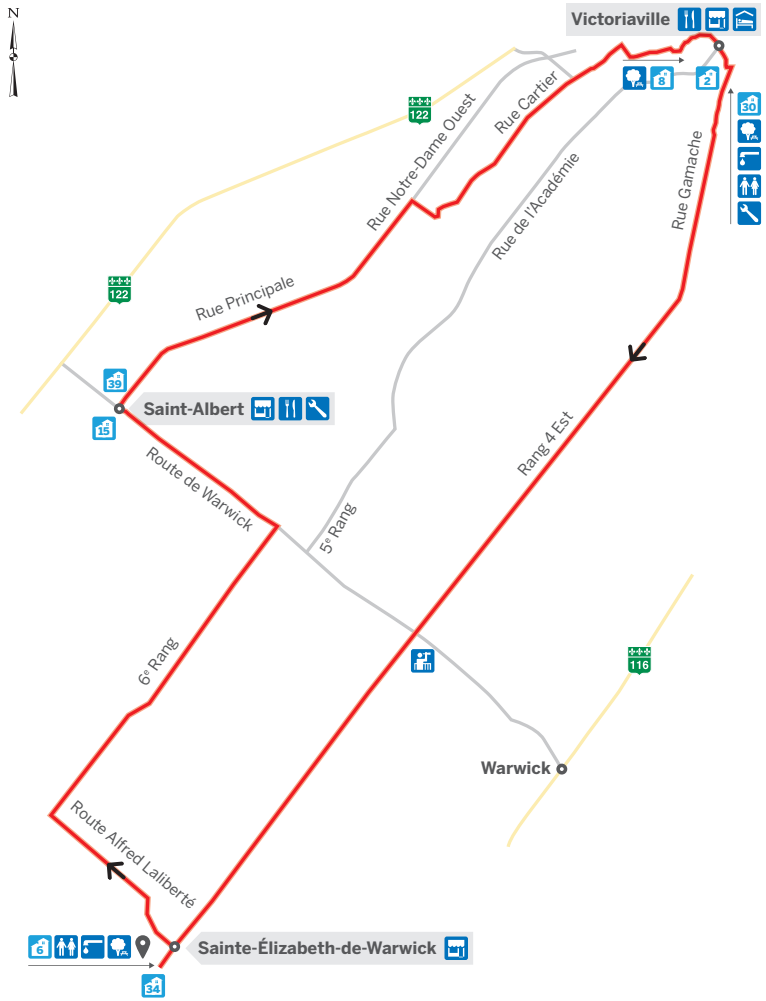

La plaine | 42 km

START **CHURCH PARKING**
Rue Principale, Sainte-Élizabeth-de-Warwick

KM TOTAL	DIRECTION	CIRCUIT
0,0		Church parking
0,0	←	Rue Principale
0,2	←	Route Alfred Laliberté
3,2	→	Rang 6
9,1	←	Chemin de Warwick
12,3	→	Rue principale ***(Rue Notre-Dame)***
18,2	→	Rue Béland
18,7	←	Chemin Bord de l'eau ***(Rue Cartier)***
21.8	↑	Rue Cartier
22.8	→	Rue Pépin
23,1	←	Rue Renaud
23,8	→	Rue Lambert
23,9	↑	Keep going on bike path along the Nicolet river
25,1	→	Bike path rue Gamache
25,3	↑	Keep going on rue Gamache
28,8	→	Rang 4
42		Back to the church parking

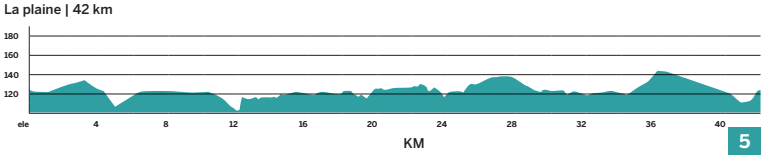

SAINTE-ÉLIZABETH-DE-WARWICK

LA PLAINE

Tour vélo Victo

17 km

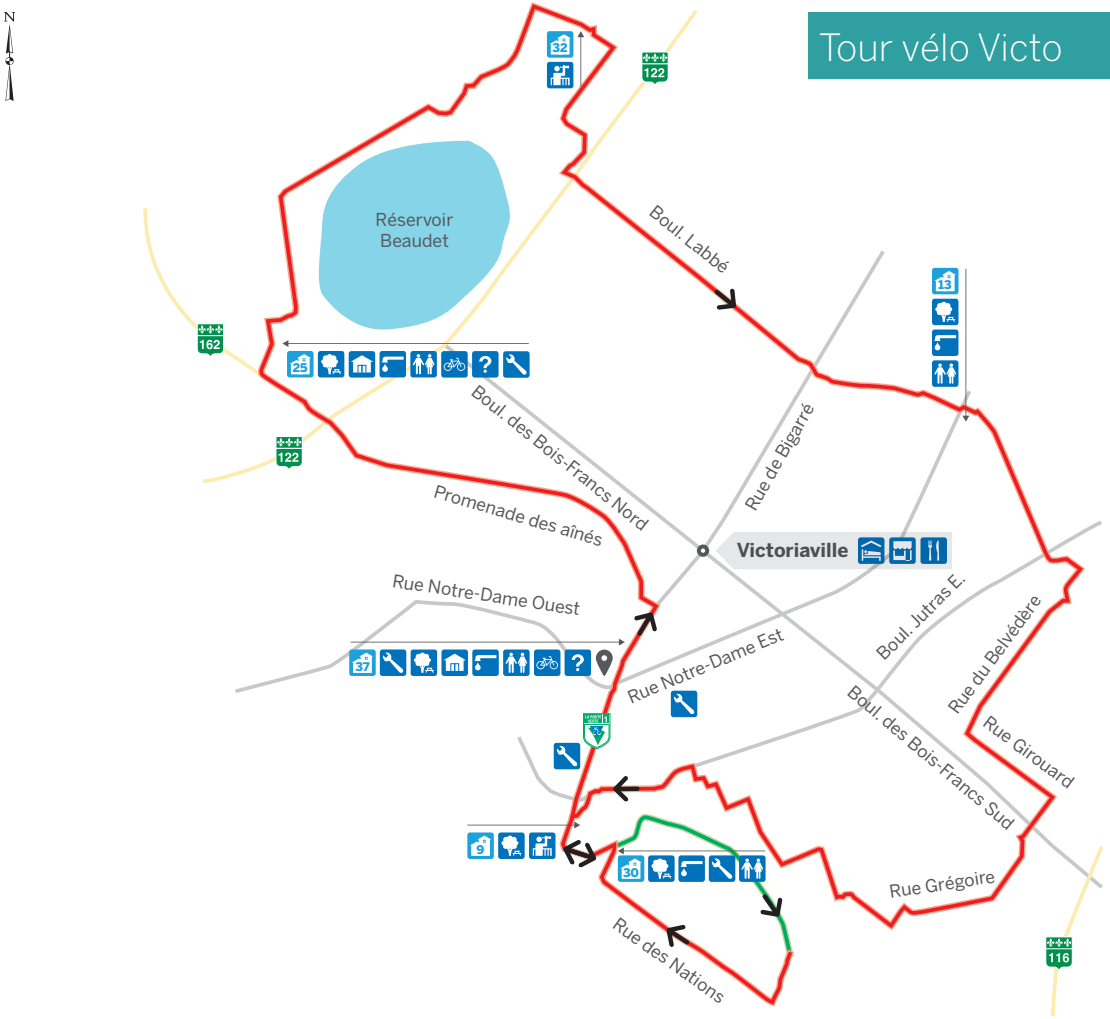

Tour vélo Victo

17 km

START **VÉLOGARE DU GRAND-TRONC** 20, rue de Bigarré, Victoriaville

KM TOTAL	DIRECTION	CIRCUIT
0,0	←	Bike path ***(Parc linéaire des Bois-Francs)***
0,2	←	Bike lane rue de l'Ermitage
0,3	→	Bike path ***(La Promenade des Aînés)***
2,0	↑	Bike path ***(Parc du Réservoir Beaudet)***
5,8	←	Bike lane boulevard Labbé
7,0	→	Bike path towards rue Sylvain and bike lane on rue Sylvain
7,7	↑	Bike lane boulevard Labbé
8,4	↑	Rue Castonguay
8,6	→	Rue Leblanc
8,7	→	Rue Belvédère
9,5	←	Rue Girouard
9,9	→	Rue Lavergne
10	↑	Rue Grégoire
10,7	↑	Rue Campagna
10,8	←	Rue Perreault
10,9	→	Rue Bourgeois
11,2	→	Rue Olivier
11,4	←	Rue Caron
11,5	→	Rue Perreault
11,8	←	Rue Létourneau
11,9	→	Rue Saint-Zéphirin
12	←	Rue Habel
12,2	←	Bike path boulevard Jutras
12,8	←	Bike path ***(Parc linéaire des Bois-Francs)***
12,9	←	Rue des Chalets and bike path following the river
14,5	→	Rue des Nations
15,4	→	Rue de la Concorde
15,6	←	Rue des Chalets
15,8	→	Bike path ***(Parc linéaire des Bois-Francs)***
16,7		Vélogare du Grand-Tronc

Tour vélo Victo | 17 km

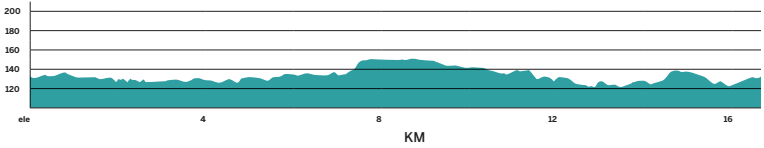

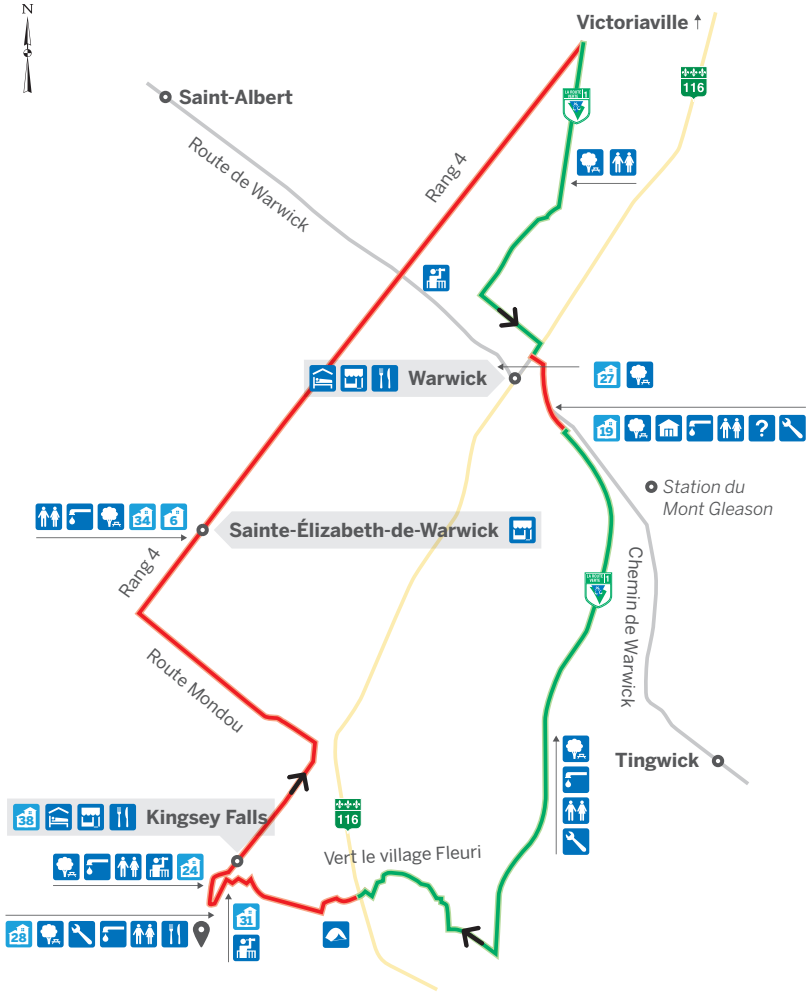

La balade des fleurs

54 km

START **PARC MARIE-VICTORIN**
385, boul. Marie-Victorin, Kingsey Falls

KM TOTAL	DIRECTION	CIRCUIT
0,0		Parc Marie-Victorin
0,2	→	Boulevard Marie-Victorin
4,1	←	Route Mondou
8,6	→	Rang 4 (Rue Principale)
24,2	→	Route Kirouac
24,2	→	Bike path ***(Parc linéaire des Bois-Francs)***
46	→	Bike path ***(Vert le Village Fleuri)***
52,7	←	Rue Lajeunesse
52,8	→	Rue Joncas
53,2	←	Rue Caron
53,6	→	Rue Tardif
53,7	←	Rue Pinard
54		Parc Marie-Victorin

La balade des fleurs | 54 km

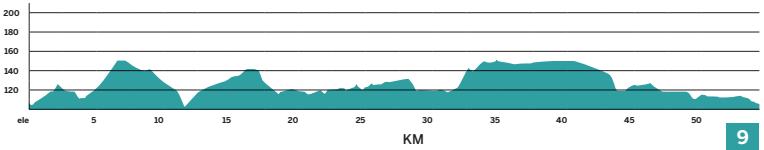

WARWICK

LA BALADE DES FLEURS

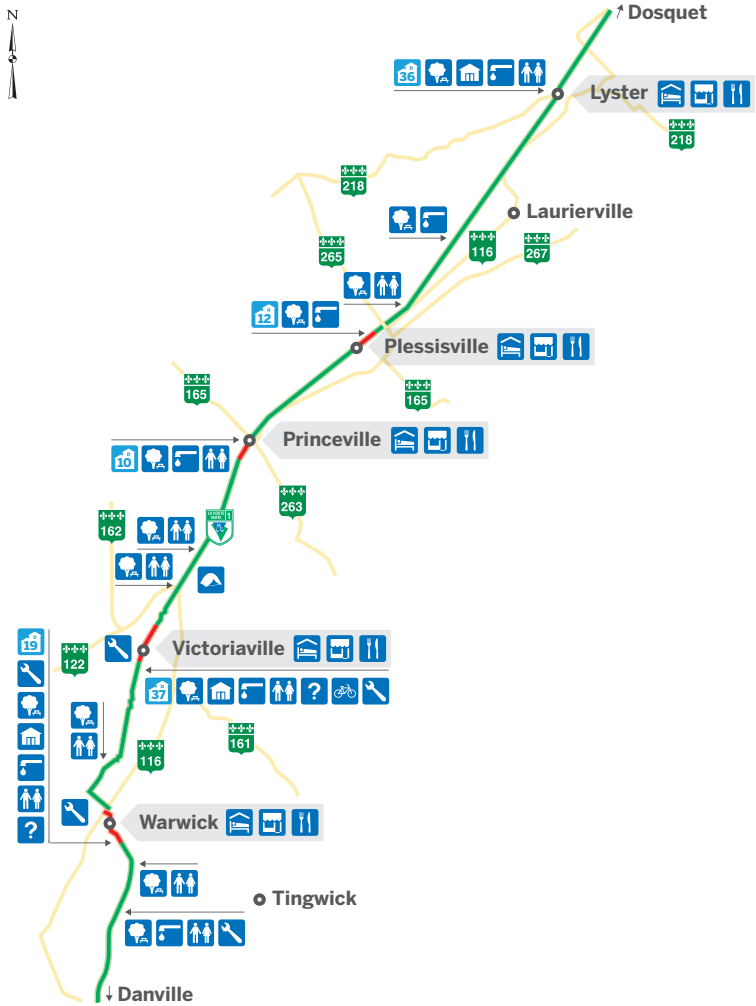

Parc linéaire des Bois-Francs | 77 km

Marked Route verte and recognized as a Trans Canada Trail, this cycling trail built on a former railway bed criss-crosses the Arthabaska and Érable regional municipal counties (MRCs). It leads cyclists through 77 km of picturesque countryside and welcoming urban areas from Tingwick to Lyster by way of Warwick, Saint-Christophe-d'Arthabaska, Victoriaville, Princeville, Plessisville.

Parc linéaire des Bois-Francs | 77 km

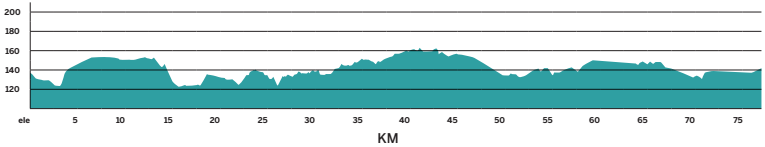

VÉLO ROUTE APPALACHES

VICTORIAVILLE

LA BOUCLE BULSTRODE

La boucle Bulstrode

44 to 48 km

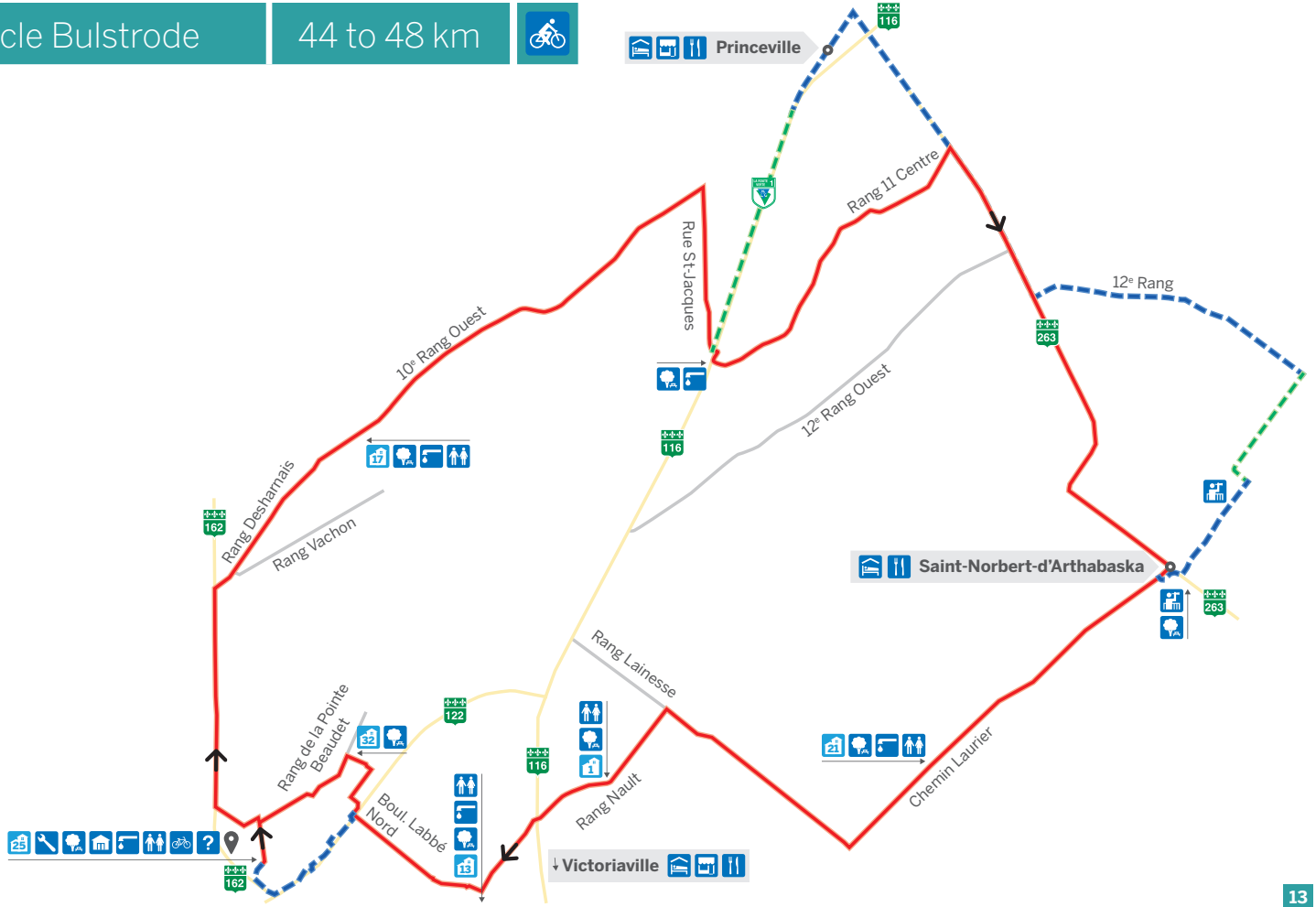

La boucle Bulstrode

44 to 48 km

START **LE PARC DU RÉSERVOIR BEAUDET** 47, rue Garand, Victoriaville

KM TOTAL	DIRECTION	CIRCUIT
0,0		Bike path leading to the dam
0,6	←	Rang de la Pointe Beaudet
0,8	→	Rue Garand
1,2	→	Chemin de la Grande Ligne ***(Route 162)***
4,0	→	Rang Desharnais ***(10e Rang)***
12,9	→	Rue Saint-Jacques
Option : 18,4	----	Bike path, route 163, rang 12, route Demers and rue Notre-Dame
15,1	↑	Rang 11
19,6	→	Route 263
26,1	→	Rue Prince ***(Chemin Laurier)***
32,2	→	Rang Lainesse
35,1	←	Rang Nault
37,4	↑	Bike path ***(Rue Notre-Dame)***
38,6	→	Bike path boulevard Labbé and bike lane rue Sylvain
39,2	←	Bike lane boulevard Labbé
40,5	→	Bike path ***(Parc du Réservoir Beaudet)***
Option : 2	----	Bike path ***(Parc du Réservoir Beaudet)***
43,8		Service pavilion ***(Parc du Réservoir Beaudet)***
Option : 48	----	Service pavilion ***(Parc du Réservoir Beaudet)***

La boucle Bulstrode | 44 km

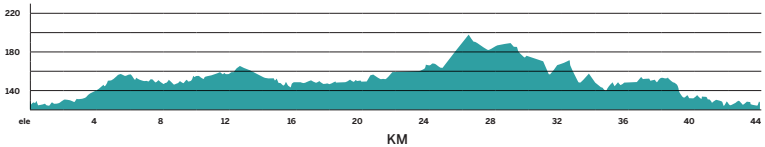

La boucle Bulstrode optionnelle | 48 km

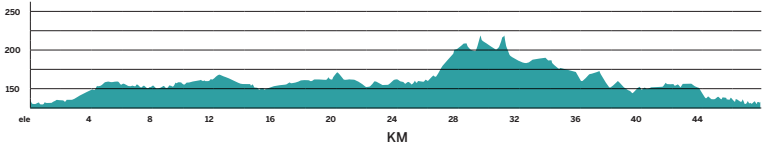

La route des érables

56 to 60 km

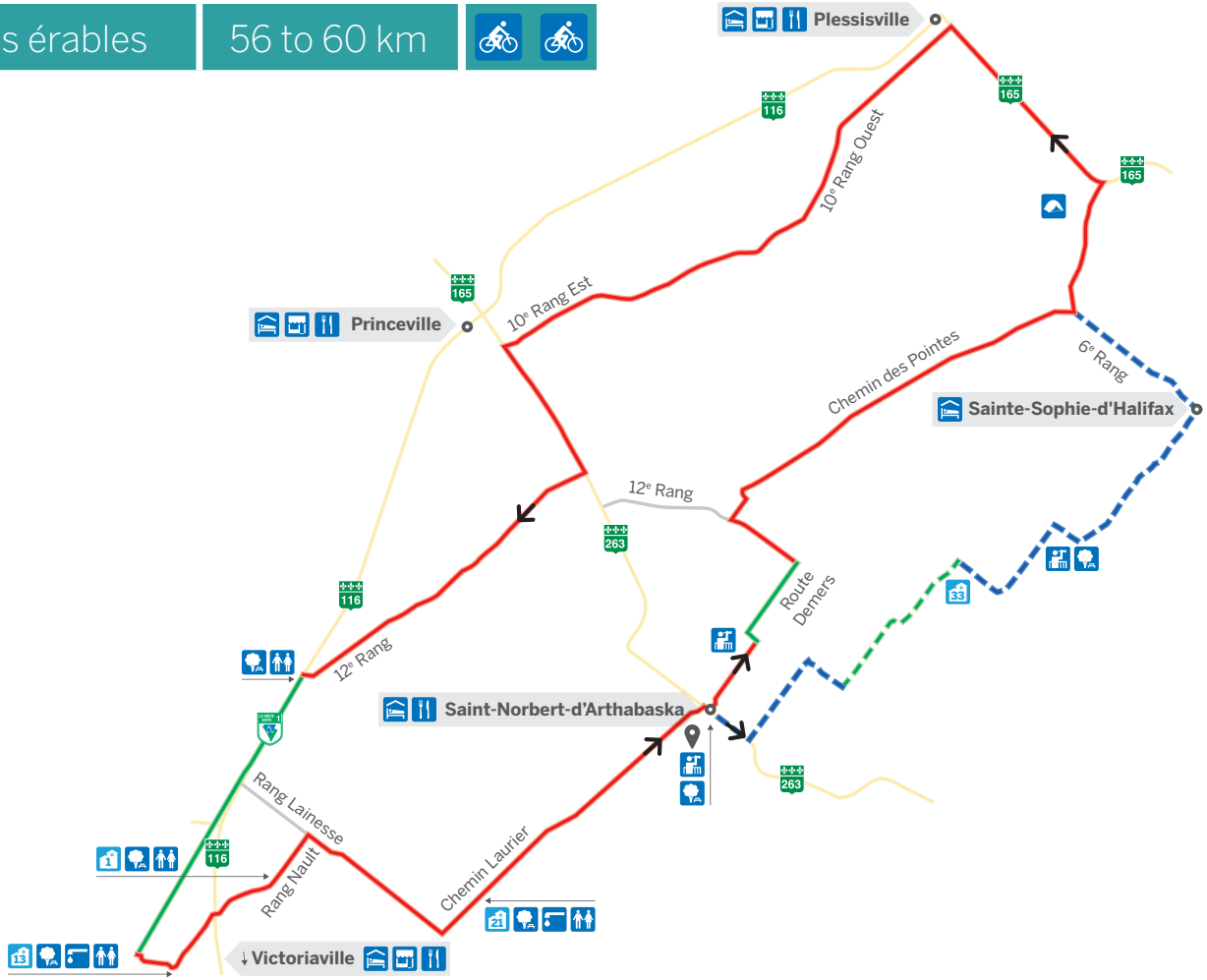

La route des érables

56 to 60 km

START **ÉGLISE DE SAINT-NORBERT-D'ARTHABASKA** Rue Landry, Saint-Norbert-d'Arthabaska

KM TOTAL	DIRECTION	CIRCUIT
0,0		Church parking
0,1	↑	Rue Demers ***(Route Demers)***
Option : 15,5	----	Route 263, Route Sainte-Sophie, Route Lambert, 2e Rang, Route du 3e Rang, Rang 4 Bas, Route du 2e Rang et 6e Rang
3.2	←	12e Rang
4,6	→	Route du 13e Rang
5,1	←	Chemin des Pointes
12	←	Route de Sainte-Sophie
14,4	←	Route 165
18,2	←	Boulevard des Sucreries ***(9e Rang)***
21,2	↑	10e Rang
28,4	←	Route 263
31	→	12e Rang
37,2	↑ et ←	Bike path ***(Parc linéaire des Bois-Francs)***
43	←	Bike path boulevard Labbé and bike lane rue Sylvain
43,6	←	Bike path rue Notre-Dame
44,8	↑	Rang Nault
47,1	→	Rang Lainesse
50	←	Chemin Laurier
55,9	→	Rue Notre-Dame
56,2	→	Rue Landry
56,3		Church parking
Option : 60	----	Church parking

La route des érables | 56 km

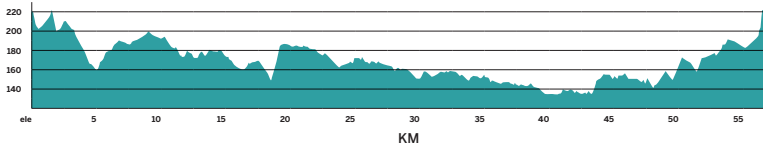

La route des érables optionnelle | 60 km

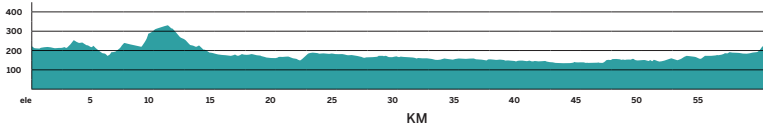

La montée des vallons

66 to 68 km

La montée des vallons

66 to 68 km

START **MAISON DE LA CULTURE DE WARWICK/HALTE-VÉLO** 169, rue Saint-Louis, Warwick

KM TOTAL	DIRECTION	CIRCUIT
0,0	→	Bike path ***(Parc linéaire des Bois-Francs)*** towards Tingwick
7,6	←	Chemin de la Station
10,3	→	Chemin de Warwick ***(Rue Saint-Joseph)***
11,9	↑	Rue Saint-Joseph ***(Chemin de Saint-Rémi)***
21	←	Chemin Leclerc
Option : 12,2	----	Rang Vallières et Rang Hinse
33	←	Route 161
34,8	→	Route Goupil
36,4	←	Rang Saint-Philippe ***(Rue de la Plaisance)***
40,2	←	Rue de l'Accueil
42,1	↑	Rang Craig
42,5	→	Rang Hinse
43	↑	Rang Hinse ***(11e Rang)***
Option : 7,9	----	Route du Muguet, 9e Rang et Route 161
51,9	←	Rue Pouliot
52	→	Rang Chicago
55,1	←	Bike path ***(Parc linéaire des Bois-Francs)*** towards Tingwick
66,2		Back to the Maison de la culture de Warwick/ Halte-vélo
Option : 68	----	Back to the Maison de la culture de Warwick/ Halte-vélo

La montée des vallons | 66 km

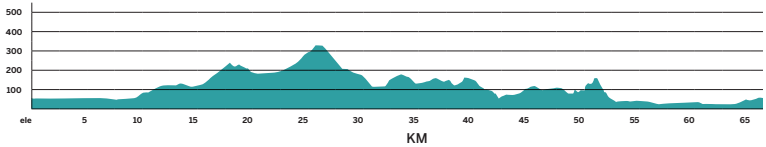

La montée des vallons optionnelle | 68 km

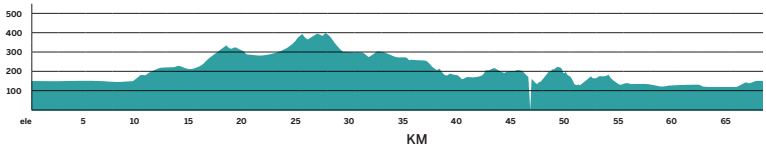

Chicks On Wheels

69 km

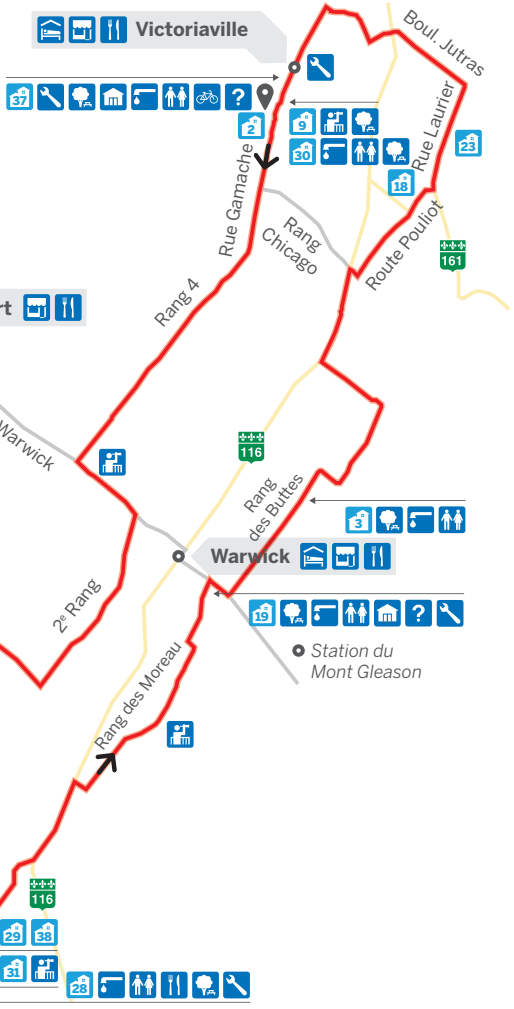

Chicks On Wheels

69 km

START **VÉLOGARE DU GRAND-TRONC** 20, rue de Bigarré, Victoriaville

KM TOTAL	DIRECTION	CIRCUIT
0,0	→	Bike path ***(Parc linéaire des Bois-Francs)*** towards Warwick
1,1	→	Rue Pie X
1,1	←	Rue Gamache
4,5	→	Rang 4
11,4	←	Chemin de Saint-Albert
13,2	→	2e Rang
18,1	→	Rang Saint-François
20,5	←	Rang 4 ***(Rue Principale)***
27,3	←	12e Rang ***(Rue Joncas)***
32	→	Boulevard Marie-Victorin
32,8	←	Parc Marie-Victorin
32,9	←	Turn left and use the footbridge
33.2	→	Rue Tardif
33,2	←	Rue Caron
33,6	→	Rue Joncas
34	←	Rue Lajeunesse
34,8	←	Rue Parenteau
35,2	→	Boulevard Marie-Victorin
38	←	Route 116
40,1	→	Rang des Moreau
44,8	→	Rue Saint-Louis
46,7	→	Rue Saint-Joseph
47,2	←	Rang des Buttes
55,3	→	Route Fleury
56,3	→	Route 116
58	→	Rang Chicago
58,3	←	Route Pouliot
60,3	→	Rue Pie X ***(Route 161)***
61	←	Rue Laurier
63,5	←	Boulevard Jutras
66,2	→	Bike path boulevard Labbé and bike lane rue Sylvain
67,7	←	Bike path ***(Parc linéaire des Bois-Francs)***
69		Vélogare du Grand-Tronc

Chicks On Wheels | 69 km

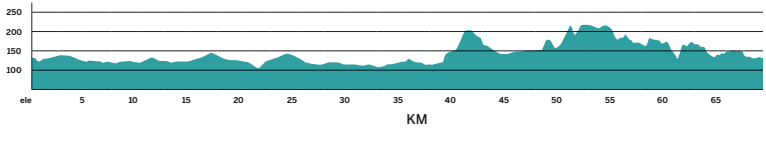

WARWICK

CHICKS ON WHEELS

WARWICK

LE CIRCUIT PANORAMIQUE

La route des silos

71 km

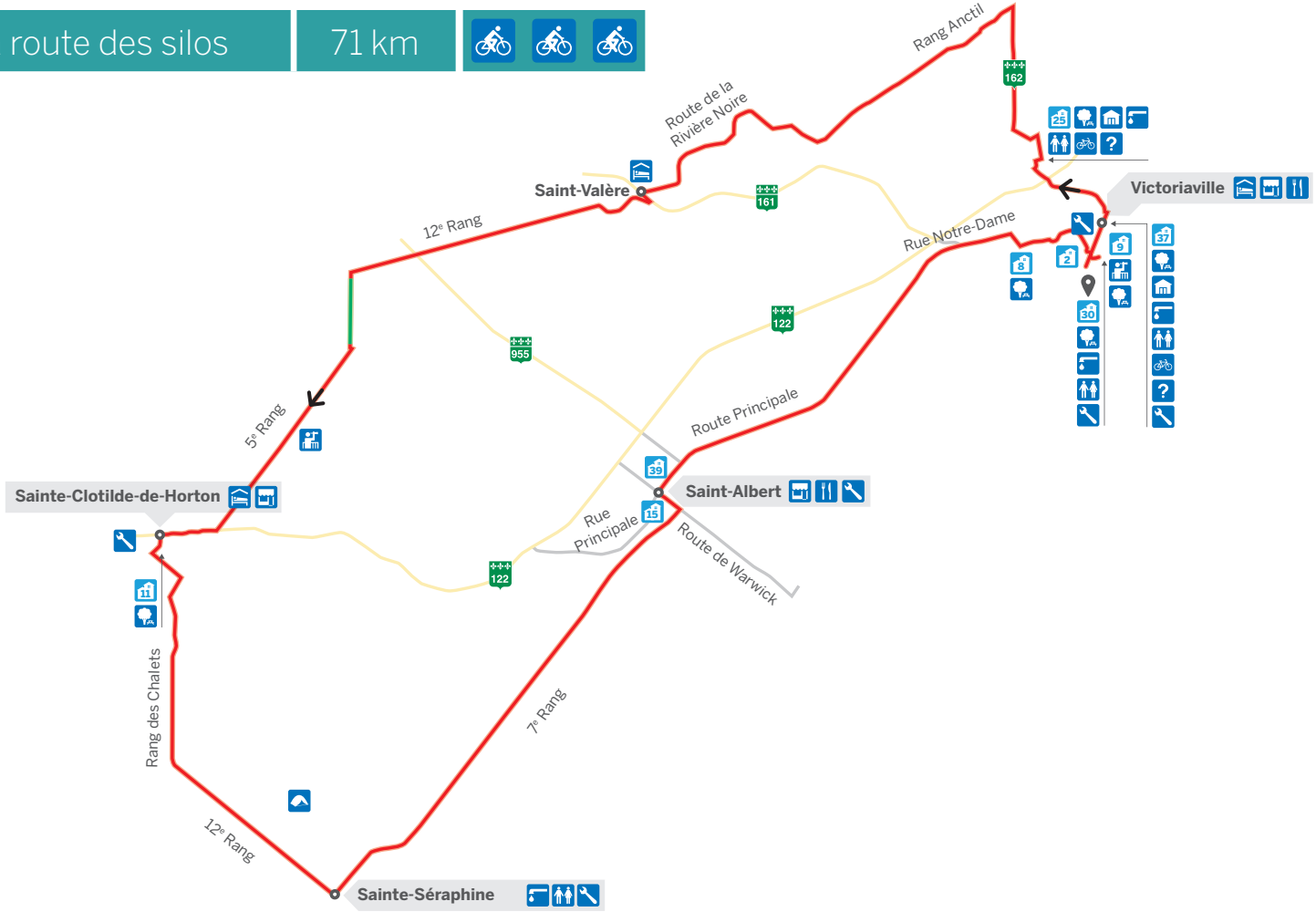

La route des silos

71 km

START **PARC TERRE-DES-JEUNES** Parking : rue des Chalets, Victoriaville

KM TOTAL	DIRECTION	CIRCUIT
0,0	←	Parking lot, Terre-des-Jeunes
0,2	→	Bike path ***(Parc linéaire des Bois-Francs)***
1,3	←	Bike lane rue de l'Ermitage
1,4	→	Bike path ***(Promenade des Aînés)***
3	↑	Bike path ***(Parc du Réservoir Beaudet)***
4,2	←	Rang de la Pointe Beaudet
4,4	→	Rue Garand
4,9	→	Chemin de la Grand Ligne ***(Route 162)***
7,7	←	Rang Anctil
8,6	↑	Rang Anctil
18,5	←	Route de la rivière noire
18,6	←	Route 161
18,9	→	12e Rang
26,1	←	5e Rang
27,9	↑	5e Rang
33	→	Route 122
34,3	←	Rue Principale
34,8	←	Rue Saint-Jean
35,7	→	Rang des Chalets
40	←	12e Rang
44,7	←	Rue Principale ***(7e Rang Grand)***
56,6	←	Route de Warwick
57,3	→	Rue Principale
66,4	↑	Rue Notre-Dame
67,6	→	Rue Pépin
68	←	Rue Renaud
68,7	→	Rue Lambert
68,7	↑	Bike path following the Nicolet river
70	→	Bike path rue Gamache
70,4	←	Bike path ***(Parc linéaire des Bois-Francs)***
70,6	→	Rue des Chalets
70,8		Finish at rue des Chalets parking lot

La route des silos | 71 km

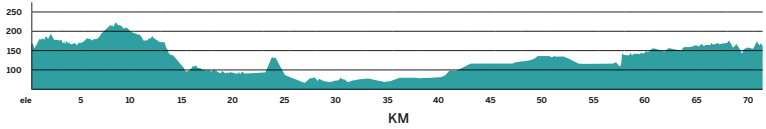

Le circuit panoramique

92 km

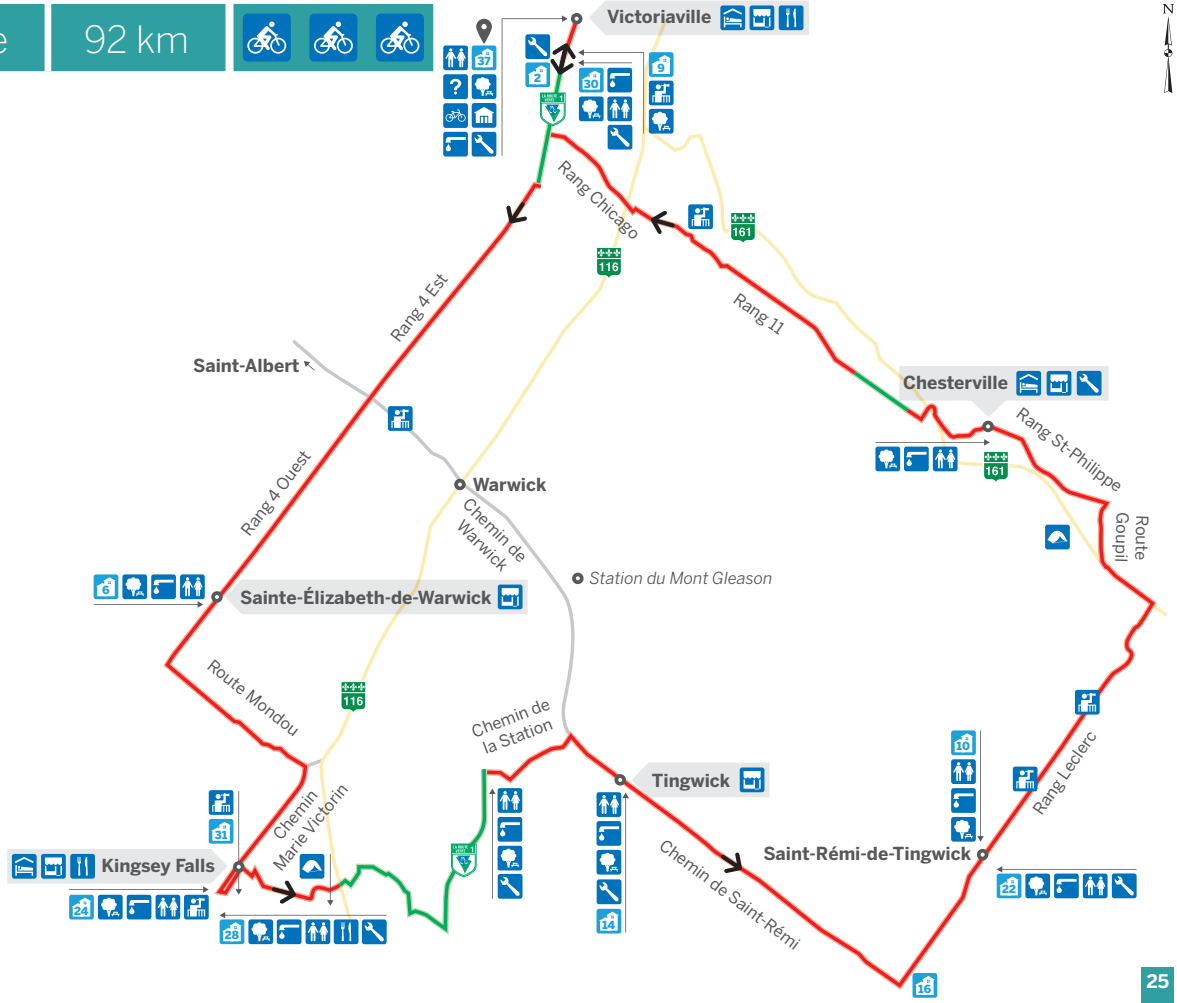

Le circuit panoramique

92 km

START **VÉLOGARE DU GRAND-TRONC** 20, rue de Bigarré, Victoriaville

KM TOTAL	DIRECTION	CIRCUIT
0,0		Vélogare du Grand-Tronc parking lot
0,0	→	Bike path ***(Parc linéaire des Bois-Francs)*** towards Warwick
4,4	→	Rang 4
20,1	←	Route Mondou
24,5	→	Boulevard Marie-Victorin
28,5	←	Entrance Parc Marie-Victorin
28,6	←	Towards footbridge and rue Pinard
28,9	→	Rue Tardif
28,9	←	Rue Caron
29,4	→	Rue Joncas
29,7	←	Rue Lajeunesse
29,9	→	Bike path ***(Vert le village fleuri)***
36,5	←	Bike path ***(Parc linéaire des Bois-Francs)***
40,9	→	Chemin de la Station
43,6	→	Chemin de Warwick
45,4	↑	Rue Saint-Joseph
54,4	←	Chemin Leclerc
66,4	←	Route 161
68,2	→	Route Goupil
69,7	←	Rang Saint-Philippe ***(Rue de la Plaisance)***
73,6	←	Rue de l'Accueil
75,6	↑	Rang Craig
76	→	Rang Hinse ***(11e Rang)***
85,3	←	Route Pouliot
85,5	→	Rang Chicago
88.6	→	Bike path ***(Parc linéaire des Bois-Francs)***
91,7		Finish at la Vélogare du Grand-Tronc

Le circuit panoramique | 92 km

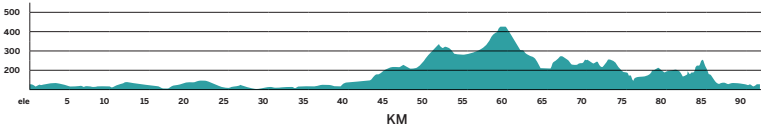

La classique des Appalaches panoramique

108 km

La classique des Appalaches panoramique

108 km

START **PARC DU MONT-ARTHABASKA** 100 ch. du Mont-Arthabaska, Victoriaville

KM TOTAL	DIRECTION	CIRCUIT
0,0		Parc du Mont-Arthabaska Go down chemin du Mont-Arthabaska
0,6	→	Boulevard des Bois-Francs
1,7	→	Rue Laurier
12,3	→	Rue Notre-Dame
12,5	→	Rue Landry ***(Route 263)***
38	→	Route du Cap
46,5	→	Route de Saint-Fortunat ***(4e Avenue)***
48,9	→	Rue Principale ***(Rang Saint-Philippe)***
56,1	←	Rang 1 Centre
58,6	→	Route 161
61,6	←	Rang Leclerc
73,6	→	Chemin de Saint-Rémi
82,6	→	Rue Sainte-Marie ***(Rang Craig)***
94,9	→	Rang Hinse
95,3	←	Rang Craig ***(Rue de l'Accueil)***
95,7	←	Route 161
97,4	→	Rang Boutin
100,6	←	Rang Desharnais ***(8e Rang)***
107,4	←	Boulevard des Bois-Francs
107,6	→	Chemin du Mont-Arthabaska
108,2		Finish at Parc du Mont-Arthabaska parking lot

La classique des Applaches panoramique | 108 km

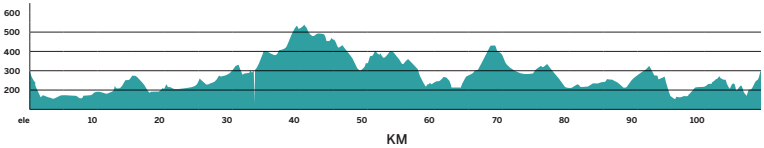

La classique des Appalaches élite

139 km

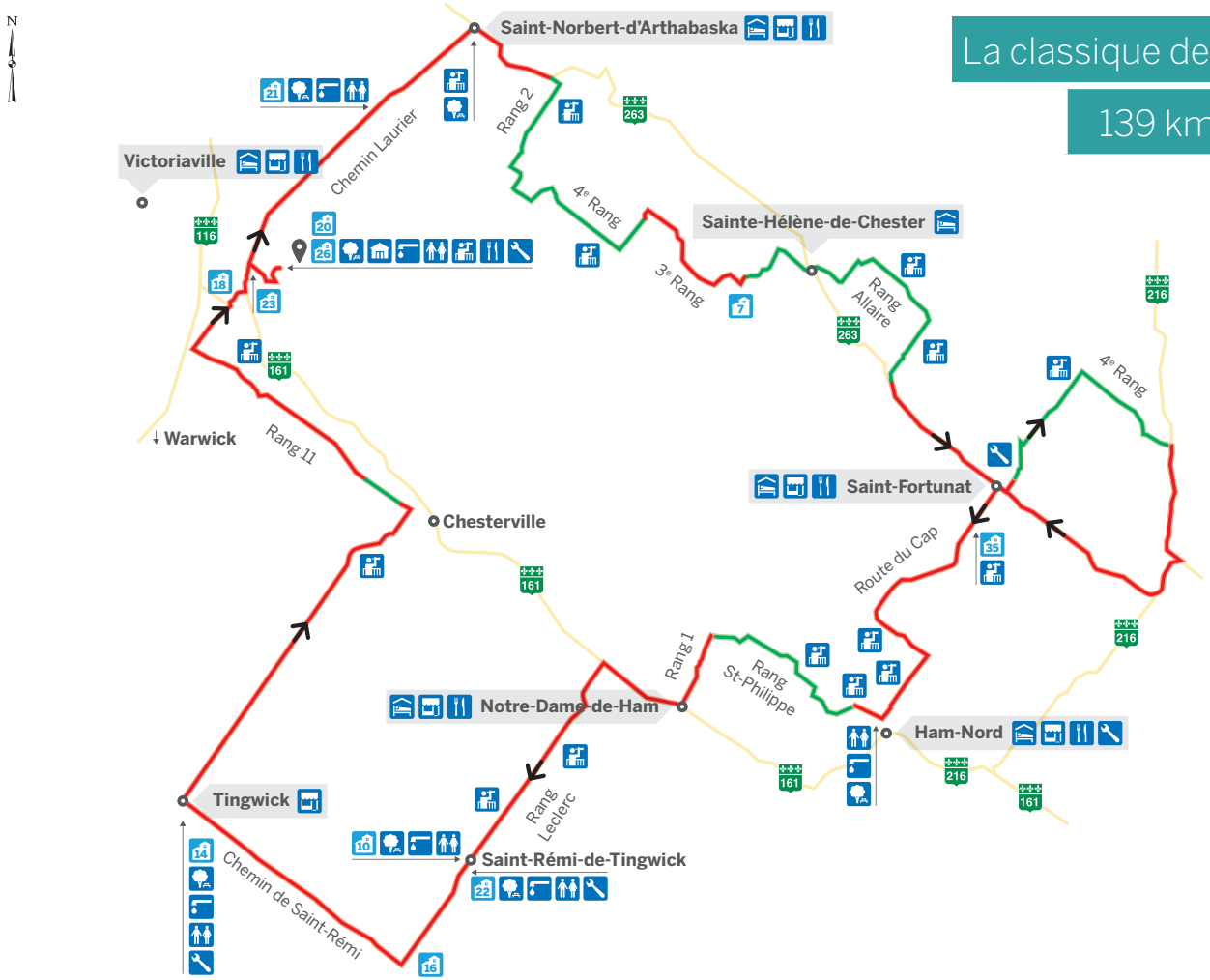

La classique des Appalaches élite

139 km

START **PARC DU MONT-ARTHABASKA** 100 ch. du Mont-Arthabaska, Victoriaville

KM TOTAL	DIRECTION	CIRCUIT
0,0		Parc du Mont-Arthabaska Go down chemin du Mont-Arthabaska
0,6	→	Boulevard des Bois-Francs
1,7	→	Rue Laurier
12,3	→	Rue Notre-Dame
12,5	→	Rue Landry ***(Route 263)***
15,7	→	Chemin du Rang 2
19,2	←	4e Rang
24,9	←	Route Lafrance
26,4	→	3e Rang
31	←	Rue Yves Boissonneault
32,7	→	2e Rang
34	←	Route 263
34,1	→	Rang Allaire
39,5	→	Route de la Grande Ligne
41,9	←	Route 263
47,3	←	5e et 6e Rang
49,1	→	Chemin du 6e Rang
49,2	←	Route du 4e Rang
52,3	→	4e Rang
56,2	→	Route 216
60,2	→	Route 263
68	←	Route du Cap
76,4	→	Route de Saint-Fortunat ***(4e Avenue)***
78,9	→	Rue Principale ***(Rang Saint-Philippe)***
86,1	←	Rang 1 Centre
88,6	→	Route 161
91,6	←	Rang Leclerc
103,6	→	Chemin de Saint-Rémi
112,6	→	Rue Sainte-Marie ***(Rang Craig)***
124,9	←	Rang Hinse ***(11e Rang)***
133,9	→	Route Pouliot
135,8	→	Avenue Pie X ***(Route 161)***
136,5	←	Rue Laurier
137,4	→	Boulevard des Bois-Francs
138,6	←	Chemin du Mont-Arthabaska
139,1		Finish at Parc du Mont-Arthabaska parking lot

La classique des Applaches élite | 139 km

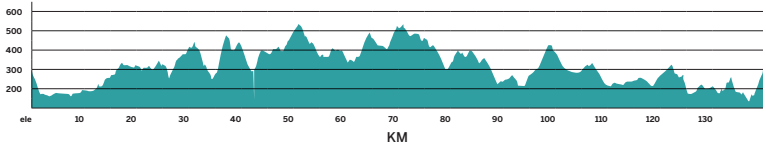

SAINT-CHRISTOPHE-D'ARTHABASKA
LA CLASSIQUE
DES APPALACHES

RIDE.
RELAX.
REPEAT.

veloroute appalaches.com